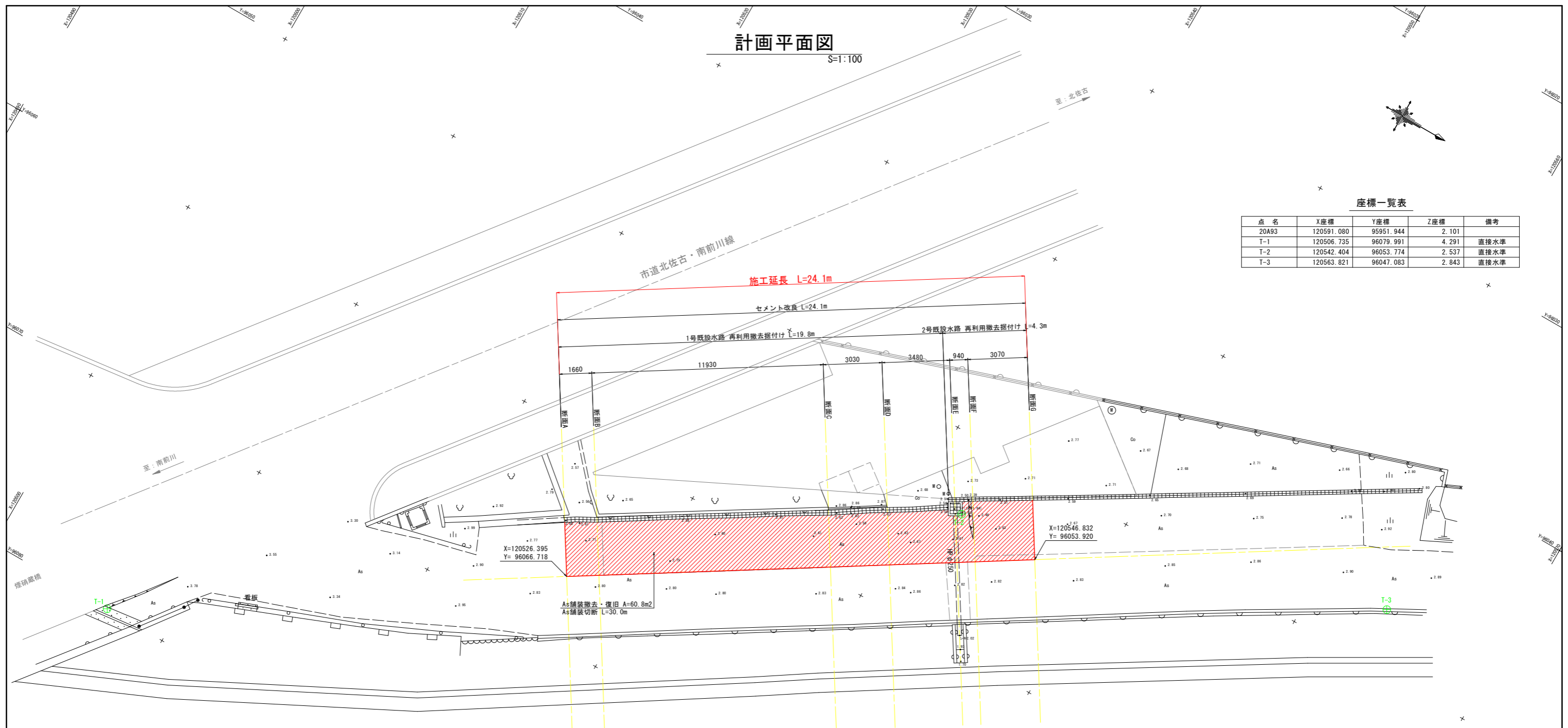


計画平面図

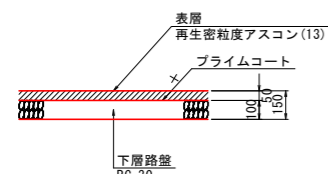
S=1:100

座標一覧表

点名	X座標	Y座標	Z座標	備考
20A93	120591.080	95951.944	2.101	
T-1	120506.735	96079.991	4.291	直接水準
T-2	120542.404	96053.774	2.537	直接水準
T-3	120563.821	96047.083	2.843	直接水準



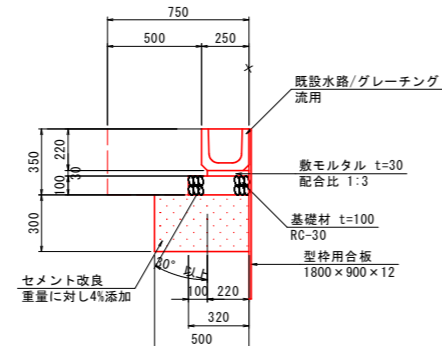
アスファルト舗装(復旧) S=1:20



アスファルト舗装(復旧) 100.0m²当り

名称	規格	単位	数量
不陸整正	土砂	m ²	100.0
下層路盤	RC-40, t=100	m ²	100.0
表層	再生密粒度アスコン(13), t=50 プライムコート	m ²	100.0

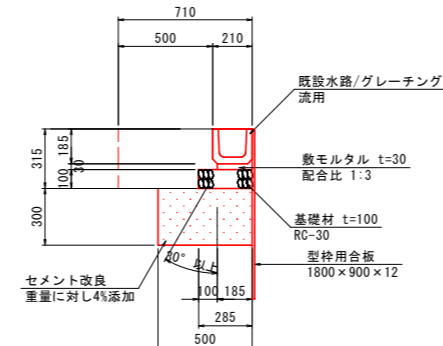
1号既設水路 S=1:20



1号既設水路 10.0m当り

名称	規格	単位	数量
上ふた式U型側溝	既設流用(U型側溝180)	m	10.0
グレーチング	既設流用(180用)	m	10.0
敷モルタル	配合比 1:3	m ³	0.066
基礎材	RC-30 t=100	m ²	3.20
基面整正	土砂	m ²	2.7

2号既設水路 S=1:20



2号既設水路 10.0m当り

名称	規格	単位	数量
上ふた式U型側溝	既設流用(U型側溝150)	m	10.0
グレーチング	既設流用(150用)	m	10.0
敷モルタル	配合比 1:3	m ³	0.056
基礎材	RC-30 t=100	m ²	2.85
基面整正	土砂	m ²	2.9

田宮川

※型枠用合板は、設置可能な位置まで埋設の上、突出部は切断のこと。

設計図面(当初)

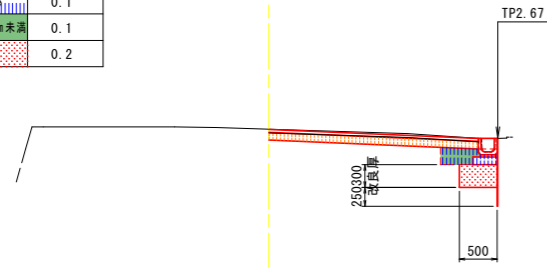
工事名	R8徳土 田宮川・徳・北佐古一番 河川工事
路線名等	田宮川
工事箇所	徳島市北佐古一番町
図面名	計画平面図
縮尺	図示 図面番号 1 / 2
会社名	
事業者名	徳島県 徳島県土整備事務所

横断図

S=1:50

名称	規格	数量
掘削	土砂	0.3
盛土	路体	-
床掘り	土砂	0.1
埋戻し	最大埋戻幅10未満	0.1
セメント改良		0.2

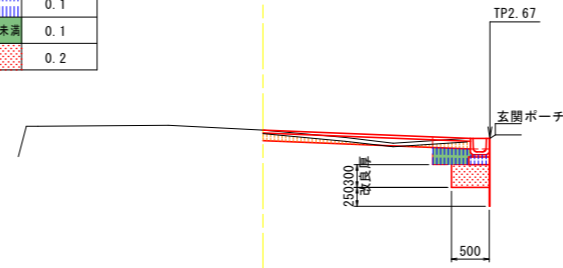
断面A



TP0.000

名称	規格	数量
掘削	土砂	0.1
盛土	路体	-
床掘り	土砂	0.1
埋戻し	最大埋戻幅10未満	0.1
セメント改良		0.2

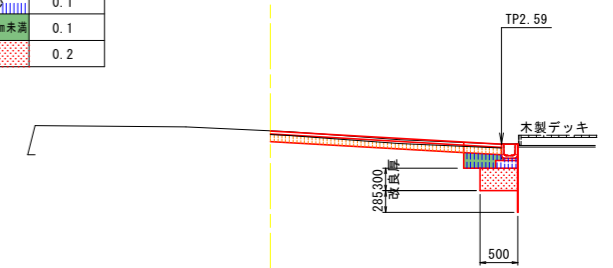
断面D



TP0.000

名称	規格	数量
掘削	土砂	0.3
盛土	路体	-
床掘り	土砂	0.1
埋戻し	最大埋戻幅10未満	0.1
セメント改良		0.2

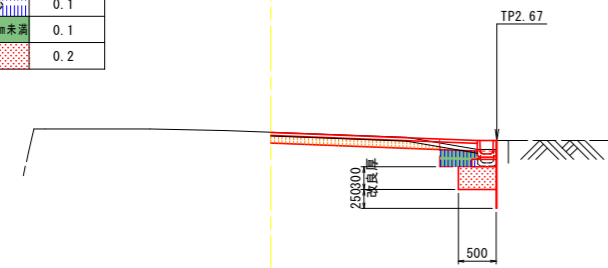
断面G



TP0.000

名称	規格	数量
掘削	土砂	0.2
盛土	路体	-
床掘り	土砂	0.1
埋戻し	最大埋戻幅10未満	0.1
セメント改良		0.2

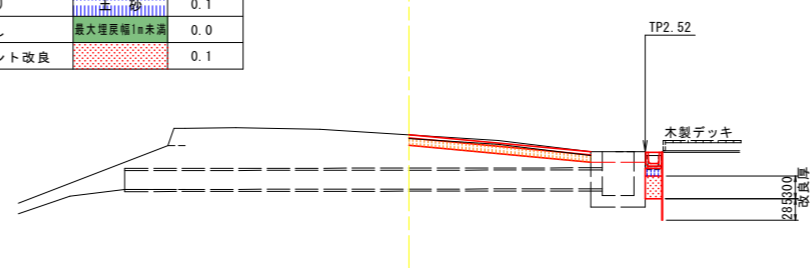
断面B



TP0.000

名称	規格	数量
掘削	土砂	0.3
盛土	路体	-
床掘り	土砂	0.1
埋戻し	最大埋戻幅10未満	0.0
セメント改良		0.1

断面E



TP0.000

名称	規格	数量
掘削	土砂	0.1
盛土	路体	-
床掘り	土砂	0.1
埋戻し	最大埋戻幅10未満	0.1
セメント改良		0.2

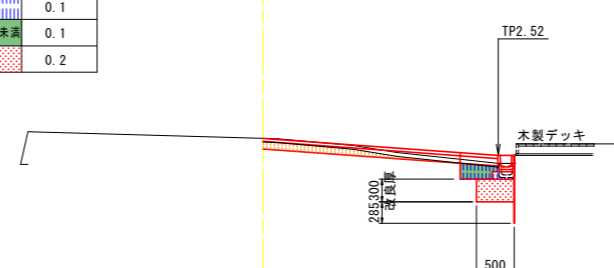
断面C



TP0.000

名称	規格	数量
掘削	土砂	0.2
盛土	路体	-
床掘り	土砂	0.1
埋戻し	最大埋戻幅10未満	0.1
セメント改良		0.2

断面F



TP0.000

設計図面 (当初)

工事名	R8徳土 田宮川 徳・北佐古一番 河川工事		
路線名等	田宮川		
工事箇所	徳島市北佐古一番町		
図面名	横断図		
縮尺	1:50	図面番号	2 / 2
会社名			
事業者名	徳島県 徳島県土整備事務所		